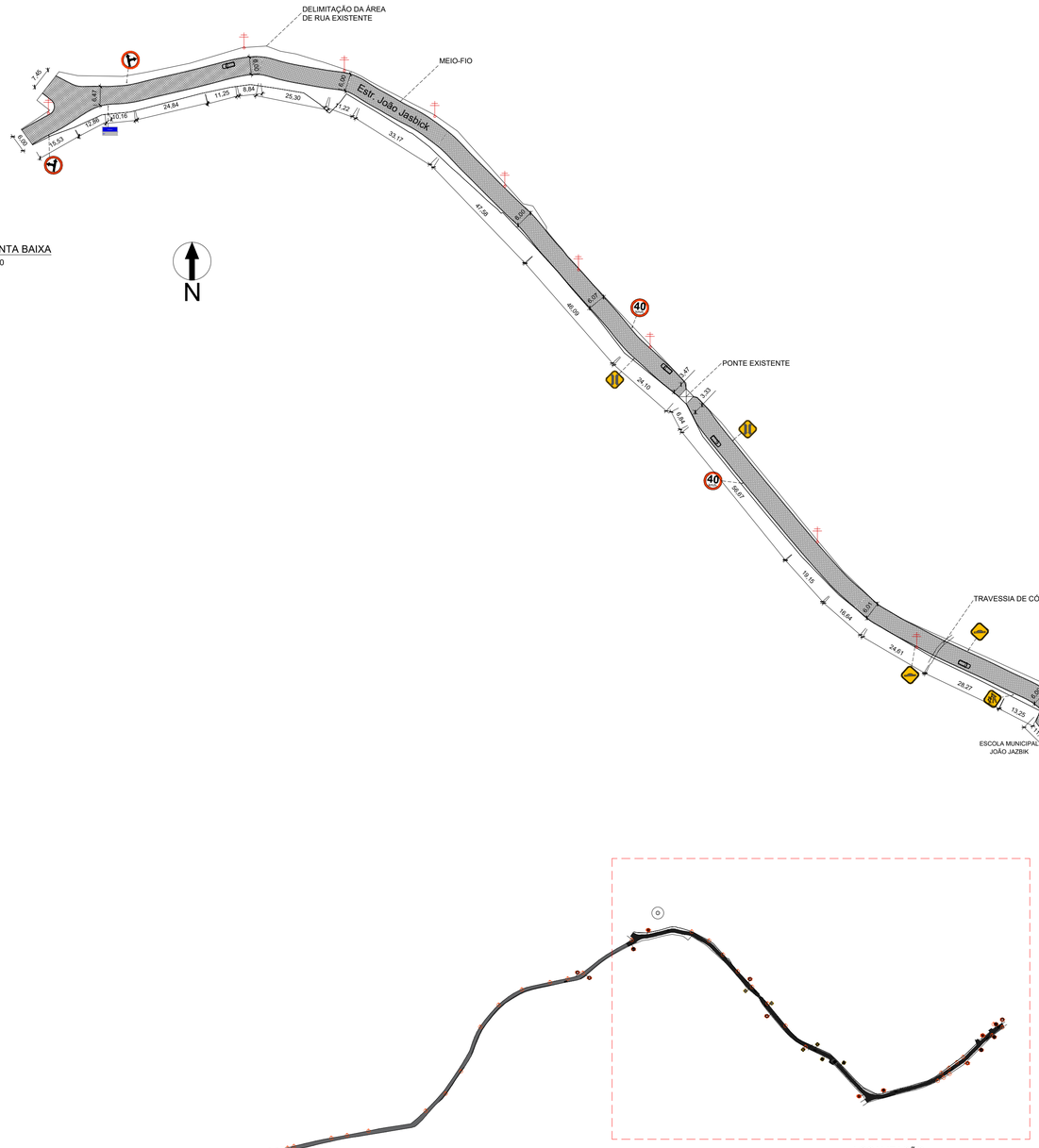

PLANTA BAIXA
1/1000

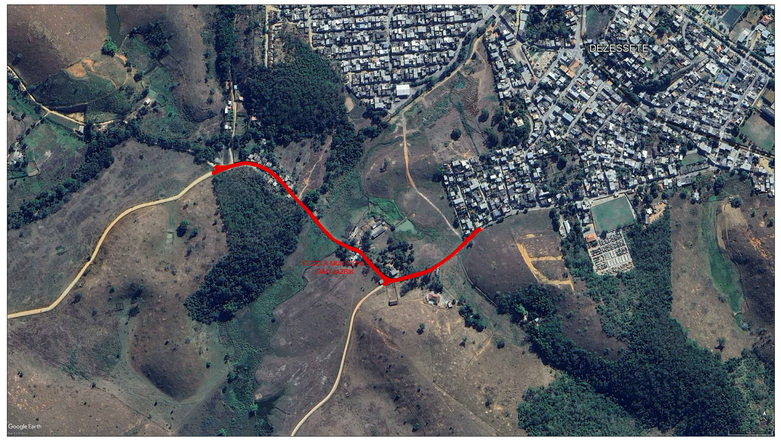

LOCALIZAÇÃO
SEM ESCALA

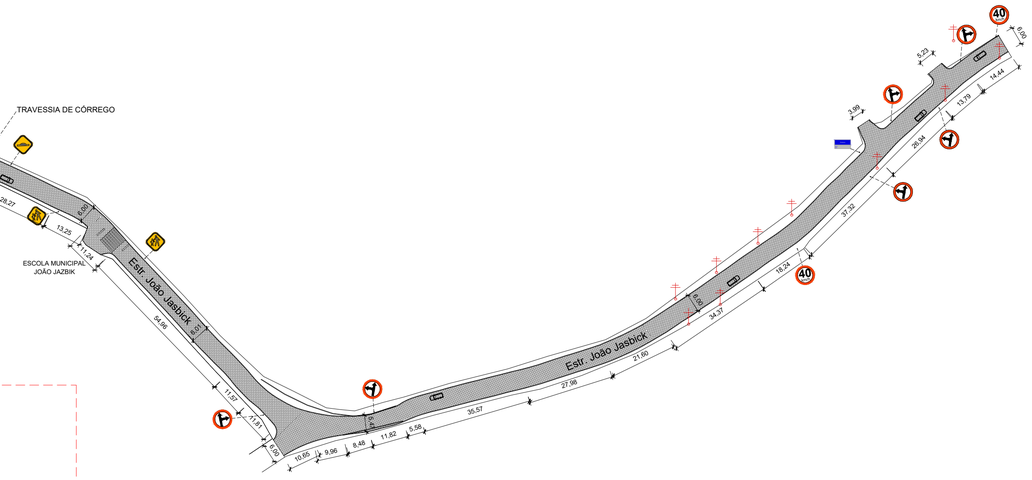

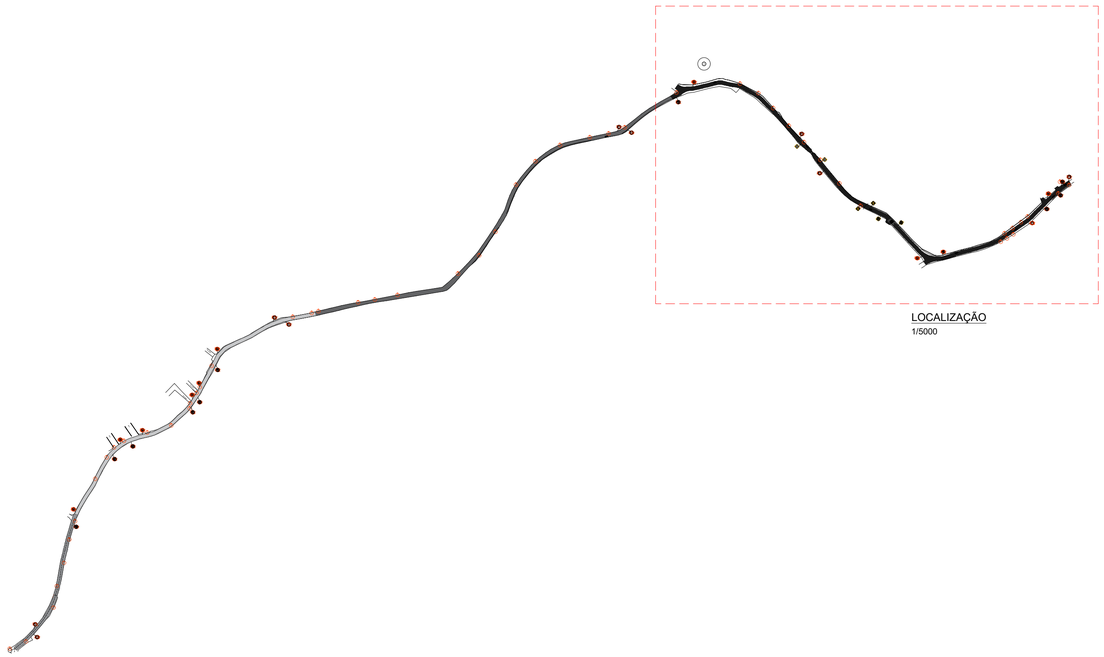

LOCALIZAÇÃO
1/5000

LEGENDA	
	ÁREA CONTEMPLADA NA PROPOSTA
	ÁREA NÃO CONTEMPLADA NA PROPOSTA
	POSTE EXISTENTE
	PLACAS DE REGULAMENTAÇÃO - Diversas
	FAIXA DE PEDESTRE

PLACAS DE REGULAMENTAÇÃO	
	R-25c - SIGA EM FRENTE OU À ESQUERDA
	R-25d - SIGA EM FRENTE OU À DIREITA
	R-19 - VELOCIDADE MÁXIMA PERMITIDA
	A-22 - PONTE ESTREITA
	A-18 - SALIÊNCIA OU LOMBADA
	A-33a - ÁREA ESCOLAR
	PLACA DE IDENTIFICAÇÃO DE RUA

PREFEITURA MUNICIPAL DE SANTO ANTÔNIO DE PÁDUA

PROJETO URBANÍSTICO DE PAVIMENTAÇÃO DE ESTRAVA VICINAL

ENDEREÇO:
ESTRADA JOÃO JASBICK, BAIRRO MEIA LARANJA, SANTO ANTÔNIO DE PÁDUA - RJ

ESCALA:	PRANCHA:	DATA:
INDICADA	02/02	15/11/2025

Nº CONTRATO:	PLANTAS ESPECIFICADAS

AUTOR DO PROJETO:

gov.br Documento assinado digitalmente
MARIA CECILIA TEIXEIRA MELLO
Data: 30/01/2026 09:32:06-0300
Verifique em https://validar.iti.gov.br

MARIA CECÍLIA TEIXEIRA MELLO
ARQUITETA E URBANISTA
A288215-9

VISTO:

Prefeitura Municipal de Santo Antônio de Pádua
Aprovado de acordo com a Lei nº
Processo nº 5605/2025
S. A. de Pádua 05 / 01 / 2026
Camila Gomes Campos
Diretora da Divisão de Engenharia e Urbanismo
CREA 2018122531
Mat. 18.176-1